

# 安八町 洪水

## ハザードマップ 改訂版

この「安八町洪水ハザードマップ」は、国土交通省中部地方整備局が公表した洪水浸水想定区域をもとに、揖斐川流域・長良川流域に大雨が降ったときに、町内で予想される浸水範囲と浸水の深さを地図上に表したものです。あらかじめ家から避難所までの経路や、非常時の連絡方法などを話し合ってください。また、大雨のときには、雨の降り方や日ごころからの家の周りの浸水状況などに注意し、危険を感じたら早めに避難するなど、このハザードマップをその一助として活用していただければ幸いです。

### 安八町役場

お問い合わせ先

総務課 〒503-0198 岐阜県安八郡安八町水取 161 番地  
TEL 0584-64-3111 FAX 0584-64-5014  
平成 30 年 3 月 作成  
令和 3 年 6 月 一部改訂

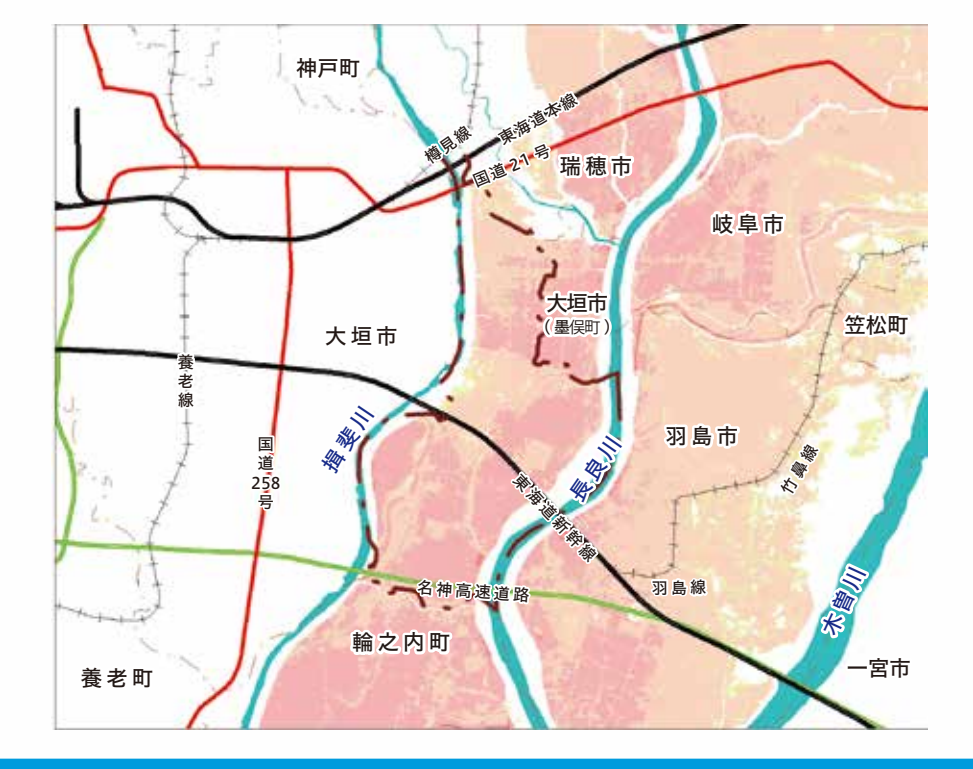
# 長良川

## 計画規模

概ね100年に1回程度の確率で発生する規模の洪水

このマップは、長良川がはん濫した場合の浸水想定区域を重ね合わせたものです。12時間に降る雨の量が、243mmの場合について計算しています。この雨量を超える雨が降った場合には、着色のない所でも浸水する危険があります。なお、増水時に本川の水位上昇により支川の自然排水が困難になることから内水被害にも嚴重な注意が必要です。

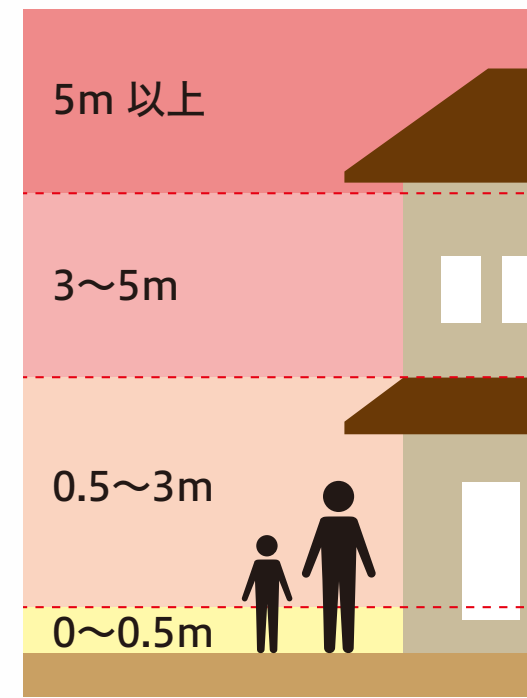
### 広域図



# 洪水浸水 想定区域図



### 凡例



指定避難所

福祉避難所


# 洪水浸水 想定区域図

## 長良川


### 想定最大規模

概ね1,000年に1回程度の確率で発生する規模よりも更に大きな洪水

このマップは、長良川がはん濫した場合の浸水想定区域を重ね合わせたものです。12時間に降る雨の量が、421mmの場合について計算しています。この雨量を超える雨が降った場合には、浸水深がより深くなる可能性があります。



### 凡例



9.12 豪雨 災害

## 水害状況



▲ 破堤後なおも降り続く雨にけむる三洋付近



▲ 濁流に沈む安八町

▲ 昭和五十一年九月 災害航空写真(安八町)  
※昭和五十一年九月十三日撮影

### 災害の教訓



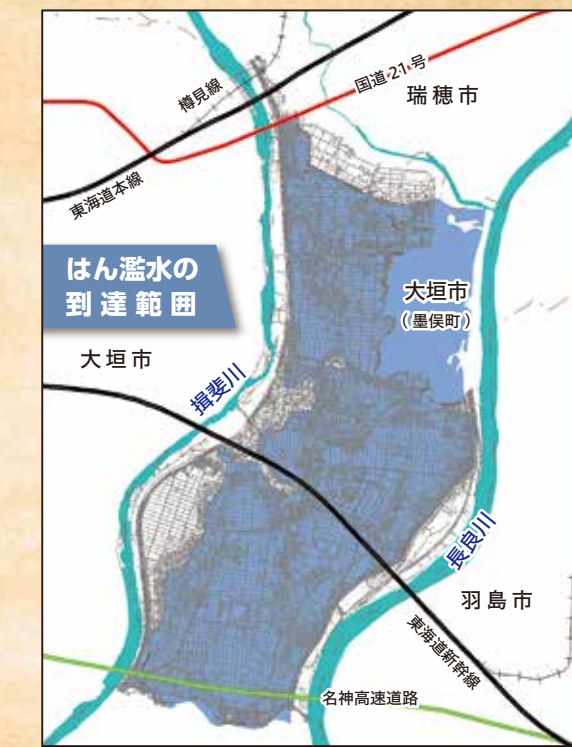
▲ 長良川の濁流で水没した安八町



▲ 5階建ての1階部分が完全に水没した三洋住宅

9.12 豪雨 災害

台風の影響で、7日間に1,250mmという記録的な豪雨となり、ついに、長良川の堤防が50mにわたって決壊。堤防からの水は瞬く間に広がり甚大な浸水被害を及ぼしました。




# 浸水継続 時間

## 長良川

### 想定最大規模

概ね1,000年に1回程度の確率で発生する規模よりも更に大きな洪水

このマップは、長良川がはん濫した場合の浸水継続時間を表示したものです。12時間に降る雨の量が、421mmの場合について計算しています。この雨量を超える雨が降った場合には、浸水継続時間がより長くなる可能性があります。



### 凡例

